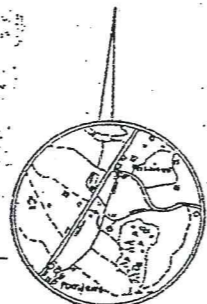


MAPA SYTUACYJNO WYSOKOŚCIOWA 1:1000
z inwentaryzacją urządzeń podziemnych
do celów projektowych

Woj. pomorskie
Gmina Przywidz
Osiedle POMLEWO
Sektora mowy zasadniczej 325.113.193.294
Stan (S-W-U-E) jest aktualny na dzień 2001.02.24

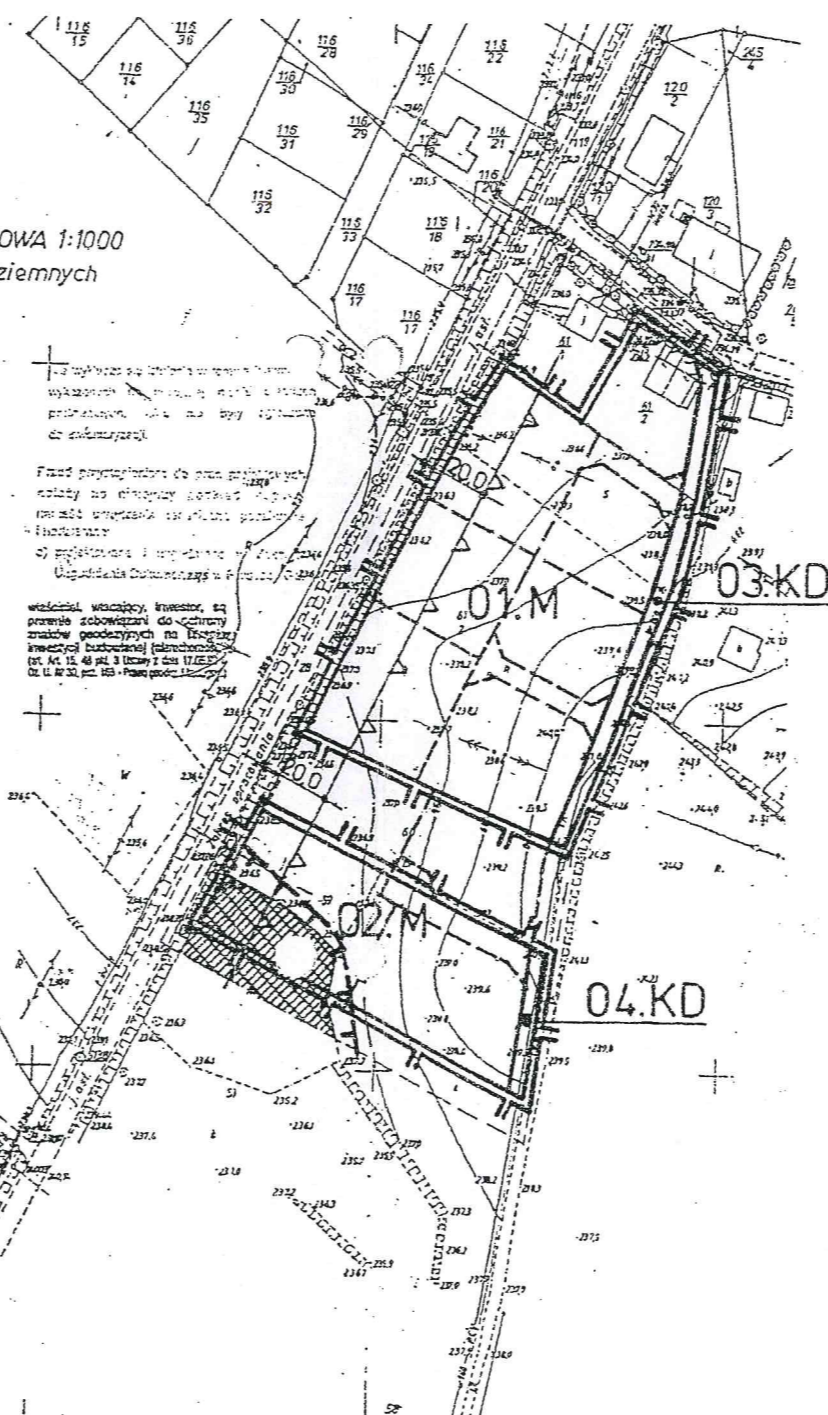


ORIENTACJA 1:25 000

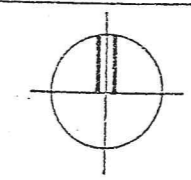
El. nrk. 24-17/14/2001
Mapy wydane przez
mgr inż. Anny Majewskiej
wpis. tel. Anna Majewska
KRS 1442/2001

BUREAU USŁUG GEODEZYJNYCH
mgr inż. Anna Majewska
główny inżynier w sp. z o.o.
80-600 Gdańsk, ul. Piłsudskiego 10 B/22
NIP 584-223-02-11, tel. 58-94-94-55

SKŁ. 657-83/2001
1.1. WZ. 2001
I. STAROSTY
Kamila Ewa Leo
GŁÓWNY SPECJALISTA
IN. GEODEZJI



gmina Przywidz
**MIEJSCOWY PLAN
ZAGOSPODAROWANIA PRZESTRZENNEGO
FRAGMENTÓW WSI POMLEWO
OBSZAR DZIAŁEK NR 59 I 61/2
RYSUNEK PLANU**
Skala 1:2000



OZNACZENIA:

- granice planu
- linie rozgraniczające tereny o różnych funkcjach lub różnych zasadach zagospodarowania
- nieprzekraczalne linie zabudowy
- zbiornik wodny z drzewostanem – do zachowania
- oznaczenie terenów wydzielonych liniami rozgraniczającymi
 - pierwszy człon – oznaczenie cyfrowe określa numer terenu
 - drugi człon – oznaczenie literowe określa główną funkcję terenu
- Przeznaczenie terenów w liniach rozgraniczających – główna funkcja
 - zabudowa mieszkaniowa jednorodzinna
 - drogi i ulice dojazdowe
- Informacje i zalecenia
 - teren o niekorzystnych warunkach fizjograficznych
 - zalecany wewnętrzny podział terenu

PRACOWNIA PRAC PROJEKTOWYCH „PLAN PROJEKT” s.c. SOPOT			
	Opracował	Nr wpisu do POIU	Podpis
MIEJSCOWY PLAN ZAGOSPODAROWANIA PRZESTRZENNEGO	mgr inż. arch. Wojciech Pieszowski	C-009/2002 nr udzielenia 332/88	
FRAGMENTÓW WSI POMLEWO gm. Przywidz	mgr. Elżbieta Daniel		
obszar działek 59 i 61/2	techn. Jerzy Woszczak		
RYSUNEK PLANU	Sopot, marzec 2002r.	1:2000	Rys. 1

Sopot, marzec 2002r.